Optimalizace traťového úseku Český Těšín (mimo) - Albrechtice u Českého Těšína (včetně)

Situace stávajících inženýrských sítí část 5

M 1:1000

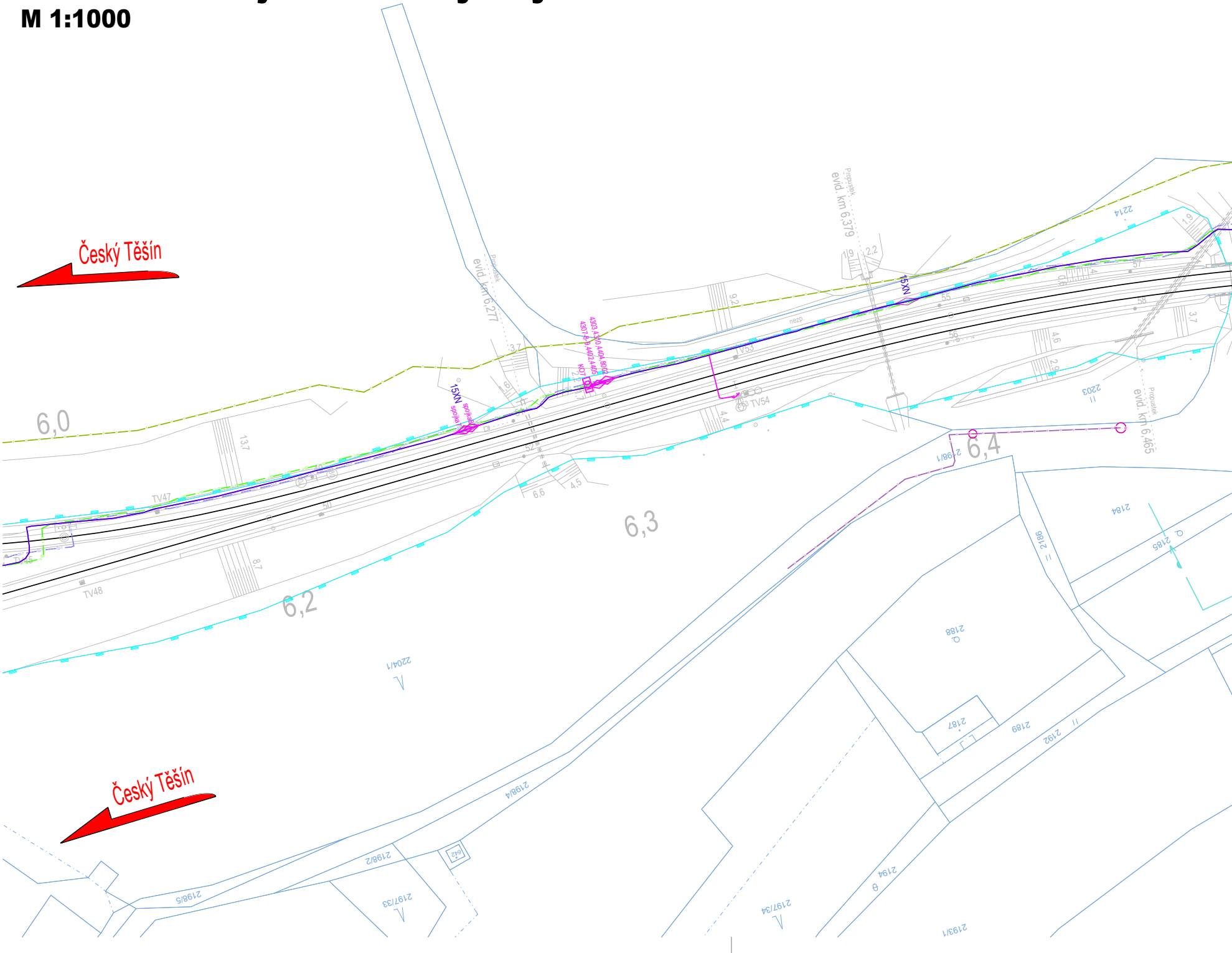

Český Těšín
Český Těšín
6,0
6,2
6,3
6,4
evid. km 6,277
Propustek
evid. km 6,379
Propustek
evid. km 6,465
Propustek
15XN
15XN
spojka7
spojka8
KO7
4303,4310,4404,8002
4307-8-9,4402,4405
TV45
TV47
TV48
TV53
TV54
nezp
13,7
8,7
9,2
3,7
1,6
2,2
4,4
6,6
4,5
4,6
2,9
3,7
1,9
2,2
1,9
50
52
54
55
56
57
58
2214
2203
2204/1
2198/1
2198/2
2198/4
2198/5
2197/33
2197/34
2184
2185
2186
2187
2188
2189
2192
2193/1
2194
642

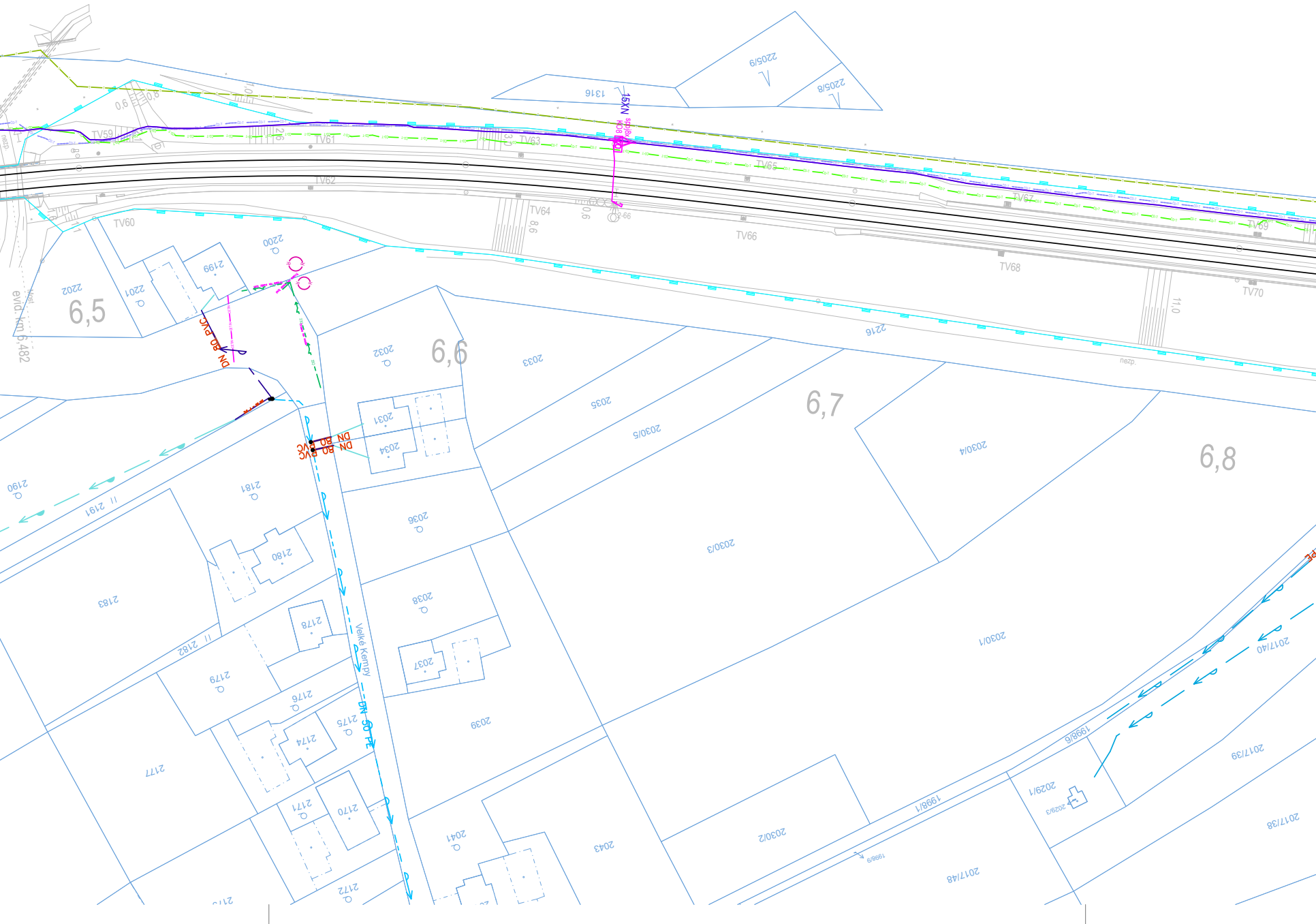
6,5
6,6
6,7
6,8
evid. km 6,482
Most
nezp.
TV59
TV60
TV61
TV62
TV63
TV64
TV65
TV66
TV67
TV68
TV69
TV70
0,6
0,8
1,0
2,6
3,0
8,6
0,6
11,0
2-66
15XN
spoj8x
KO8
1316
2205/9
2205/8
2200
2199
2201
2202
2032
2033
2035
2030/5
2031
2034
2030/4
2030/3
2030/1
2030/2
2036
2038
2037
2039
2041
2043
2216
2190
2191
2181
2180
2183
2182
2178
2179
2176
2175
2174
2177
2171
2170
2172
1998/6
1998/1
1998/9
2029/1
2029/3
2017/40
2017/39
2017/38
2017/48
DN 80 PVC
DN 80 PVC
DN 80 PVC
DN 50 PE
Velké Kempy

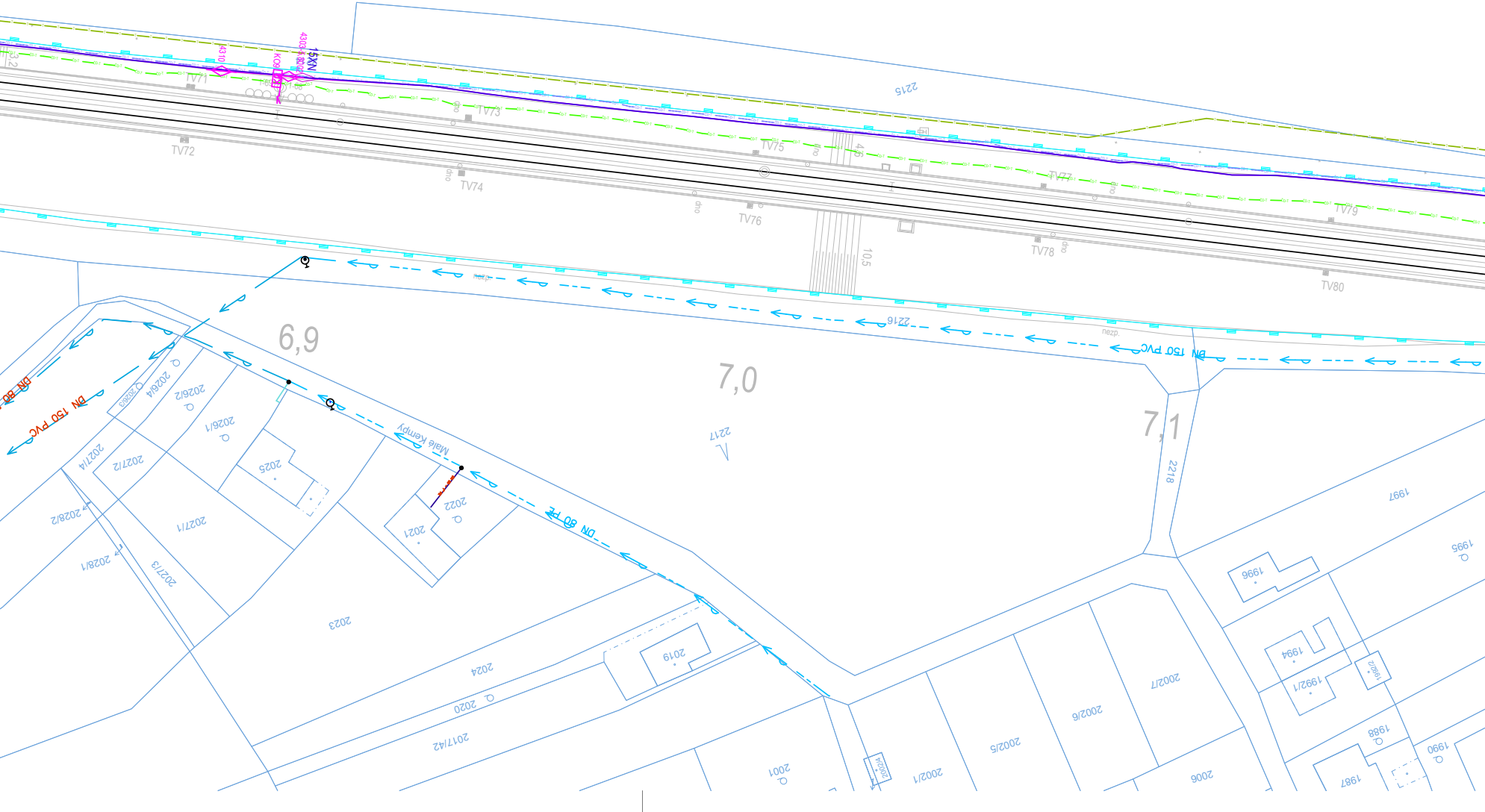
2215
2216
2217
2218
6,9
7,0
7,1
4,6
10,5
TV71
TV72
TV73
TV74
TV75
TV76
TV77
TV78
TV79
TV80
15XN
KO9
4310
nezp.
DN 150 PVC
DN 80 PE
DN 80
Malé Kempy
2026/4
2026/3
2026/2
2026/1
2025
2027/4
2027/2
2027/1
2027/3
2028/2
2028/1
2023
2022
2021
2024
2019
2020
2017/42
2001
2002/4
2002/1
2002/5
2002/6
2002/7
2006
1997
1995
1996
1994
1992/1
1992/2
1988
1990
1987

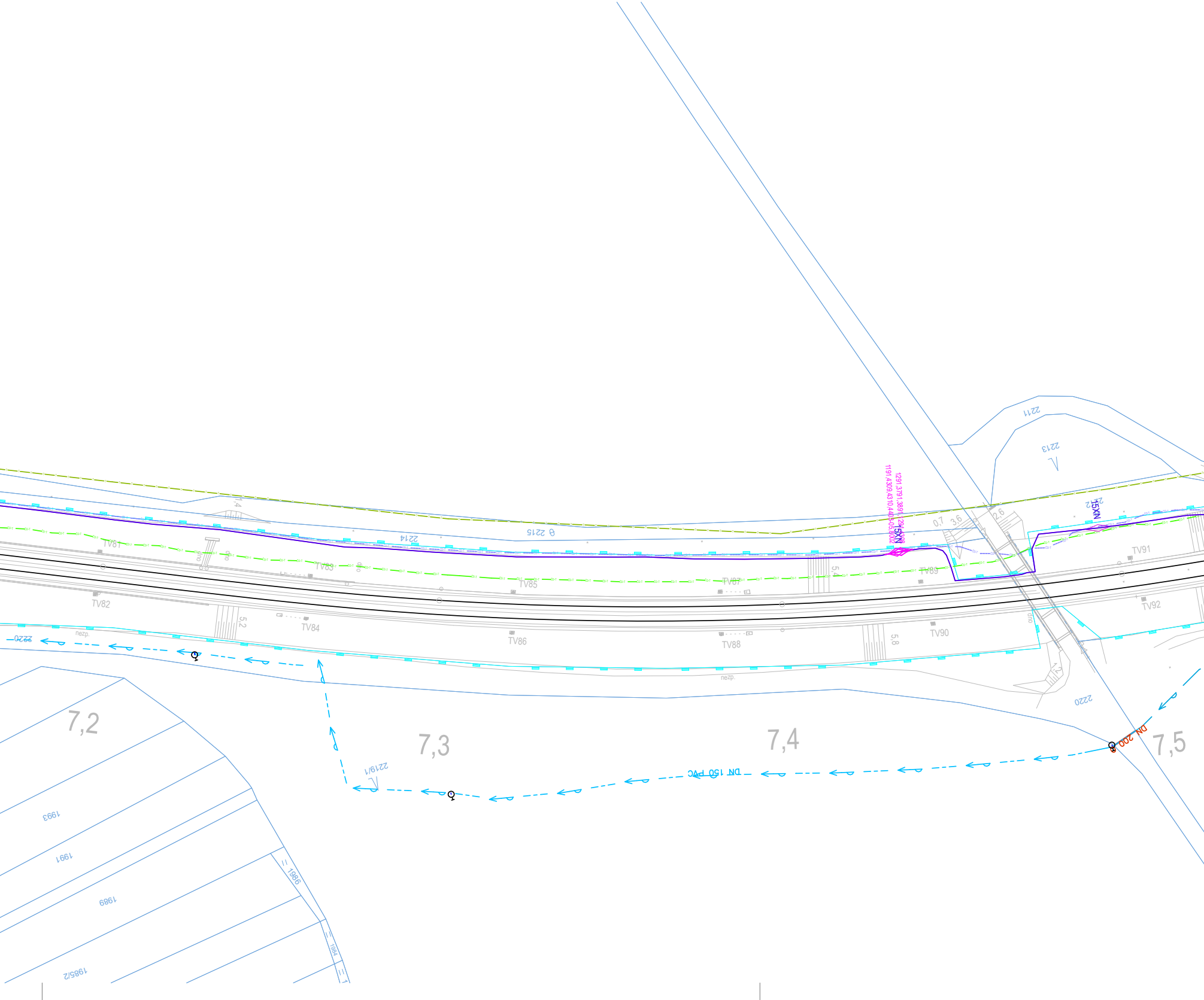
2211
2213
2215
2214
2212
2220
2219/1
1993
1991
1989
1986
1984
1985/2
1291,3791,3891,1291,4308
1191,4309,4310,4403-05,8002
15XN
15XN
0,7
3,6
2,6
7,4
5,4
5,2
5,8
TV81
TV82
TV83
TV84
TV85
TV86
TV87
TV88
TV89
TV90
TV91
TV92
dno
nezp.
DN 150 PVC
DN 200
7,2
7,3
7,4
7,5

Legenda situace:

- hranice pozemku SŽ, s.o.
- hranice k.ú.
- hranice pozemků katastrální mapy
- stávající stav

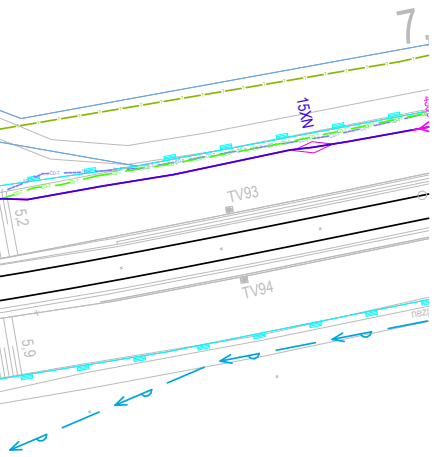
7
15KV
TV93
5,2
TV94
5,9
nez

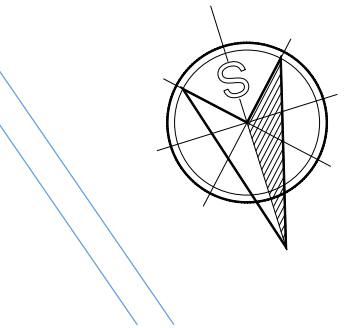

Legenda stávajících inženýrských sítí:

- ČEPS STOZAR
- ČEPS VEDENI VVN 220 kV
- ČEPS VEDENI OP
- ČEPS VEDENI ZVN 400 kV
- CETIN Zaměřené a vnitřní STP
- CETIN STP nezaměřená poloha
- CETIN Kabelovody
- CETIN Nadzemní sítě
- CETIN Sítě s NN a elektropřípojky
- České Radiokomunikace Optické vedení
- ČEZ Distribuce Trafostanice stožárová do 52 kV
- ČEZ Distribuce popisky
- ČEZ Distribuce VN podzemní do 35 kV
- ČEZ Distribuce VVN nadzemní 110 kV
- ČEZ Distribuce VVN podzemní do 110 kV
- ČEZ Distribuce VN nadzemní do 35 kV
- Telco Pro Services podzemní komunikační síť
- SMVAK Napájecí kabel v chráničce
- ČEZ Distribuce NN podzemní do 1 kV
- ČEZ Distribuce NN nadzemní do 1 kV
- SMVAK šachta kanalizační stoka číslo
- SMVAK kanalizační chráničky
- SMVAK přípojka kanalizační splašková orientačně
- SMVAK přípojka kanalizační splašková předpokládané
- SMVAK přípojka kanalizační jednotná orientačně
- SMVAK přípojka kanalizační jednotná předpokládané
- SMVAK přípojka kanalizační dešťová orientačně
- SMVAK přípojka kanalizační dešťová předpokládané
- SMVAK stoka jednotná SMVAK orientačně
- SMVAK stoka jednotná SMVAK předpokládané
- SMVAK stoka splašková SMVAK předpokládané
- SVMAK stoka jednotná provozovaná předpokládané
- SMVAK stoka splašková provozovaná předpokládané
- SMVAK odlehčovací stoka předpokládané
- SMVAK vodovodní chránička
- SMVAK voda SMVAK orientačně
- SMVAK voda SMVAK předpokládané
- SMVAK voda provozovaná předpokládané
- SMVAK voda projekt provozovaná orientačně
- SMVAK dálkový vodovod předpokládané
- SMVAK hydrantová odbočka
- SMVAK vodovodní přípojka orientačně
- SMVAK kalosvod
- NET4GAS Plynovody DN500
- NET4GAS Elektropřípojka
- NET4GAS Optický kabel TELCO
- NET4GAS Propojovací objekt
- NET4GAS PKO Propojovací kabel
- NET4GAS Anodové uzemnění
- Dial Telecom podzemní optické vedení v HDPE
- SITEL komunikační vedení
- SilesNet - PVSEK
- GasNet ochranné pásma
- GasNet plynovod NTL
- GasNet popis
- GasNet plynovod VTL
- GasNet plynovod STL
- GasNet objekty
- T-Mobile Optická trasa TMCZ 1
- ČD-Telematika KABEL SŽ
- ČD-Telematika MOK OK
- ČD-Telematika KABEL ČD-T
- ČD-Telematika TRASA ČT-DĚTMAROVICE SŽ+ČDT přeložka
- ČD-Telematika TRASA ČT-DĚTMAROVICE SŽ+ČDT
- ČD-Telematika KABEL ČD-T MOK
- ELTODO Dělící skříň
- ELTODO Dělící skříň popis
- ELTODO Kabelové vedení vrchní
- ELTODO Kabelové vedení zemní
- ELTODO Napájecí kabel
- ELTODO Pomocný stožár
- ELTODO Přisvětlení přechodu
- ELTODO Přisvětlení přechodu popis
- ELTODO Propojovací kabel
- ELTODO Propojovací kabel popis
- ELTODO Veřejné osvětlení
- ELTODO Veřejné osvětlení popis
- ELTODO Zapínací místo
- ELTODO Zapínací místo popis
- Alcom Systems RR spoj PDF
- ČD-Telematika 4. kabel PDF
- Vodafone Základnová stanice KIUA4
- Vodafone Základnová staniceKIHS1
- Vodafone Základnová stanice HAGLB
- Vodafone vedení veřejné komunikační sítě
- Vodafone přípojka NN ke KIHS1
- SŽ SEE DOÚO
- SŽ SEE - spínací stanice Chotěbuz
- SŽ SEE - připojení SPS na TV
- SŽ SEE DOÚO-chráničky
- SŽ SPS kanalizace PDF
- SŽ SPS vodovod PDF
- SŽ SSZT kabelovod
- SŽ SSTZ zabezpečovací vedení podzemní
- SŽ SSZT sdělovací vedení podzemní dálkové
- SŽ SSZT zabezpečovací podzemní PDF
- SŽ SEE 6kV PDF
- SŽ SEE 22kV PDF
- PKP Cargo - zabezpečovací kabel PDF
- DIAMO provozní rozvod vody PDF
- GREEN Gas dusíkovod PDF
- GREEN Gas podzemní STL plynovod DN 500 PDF
- OKD potrubní provozní vody
- itself DOK
- Karviná podzemní vedení VO PDF
- Karviná nadzemní VO PDF
- Veolia Energie nadzemní a podzemní teplovodní vedení
- Veolia Energie šachty a objekty
- Veolia Energie ochranné pásma
- Veolia Energie popis
- SŽ SEE uzemnění TS
- SŽ SEE silnoproudé kabely
- Albrechtice VO PDF

EVROPSKÁ UNIE
Evropské strukturální a investiční fondy
Operační program Doprava

Ministerstvo dopravy
Státní fond dopravní infrastruktury

Jiná ověření:

Paré:

Orientační schéma:

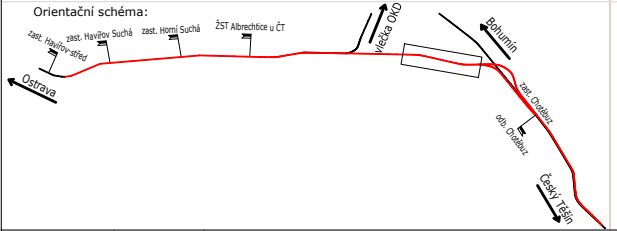
zast. Havířov-střed
zast. Havířov Suchá
zast. Horní Suchá
ŽST Albrechtice u ČT
vlečka OKD
Bohumín
Ostrava
zast. Chotěbuz
odb. Chotěbuz
Český Těšín

Razítko oprávněné osoby:

Podpis: Datum:

Revize:	Datum:	Popis:	Kontroloval:
000	30.12.2022	Definitivní odevzdání dokumentace	Ing. Pavel Odehnal

Stavebník/Investor: **Správa železnic, státní organizace**
Adresa: Dlážděná 1003/7, 110 00 Praha 1
Zástupce investora: Stavební správa východ
Adresa: Nerudova 1, 779 00 Olomouc

SPRÁVA ŽELEZNIC

Zhotovitel díla: **EXprojekt s.r.o.**
Adresa: Heršpická 758/13, 619 00 Brno
Kontakt: T: +420 533 312 000
E: info@exprojekt.cz

EXPROJEKT

Zhotovitel objektu: **EXprojekt s.r.o.**
Adresa: Heršpická 758/13, 619 00 Brno
Kontakt: T: +420 533 312 000
E: info@exprojekt.cz

EXPROJEKT

Hlavní projektant (HIP): **Ing. Pavel Odehnal** **Ing. Dominik Mojžíšek**
Specialista: -

Název stavby/akce:	**Optimalizace traťového úseku Český Těšín (mimo) - Albrechtice u Českého Těšína (včetně)**	Označení investora: S621700032 Zakázka: 2021-024	
Název části:	Situační výkresy	Označení části: **C.4.2**	
Název objektu/dílčí části:	**Speciální výkresy**	Označení objektu/komplexu: —	
Název přílohy: Název dílčí části přílohy:	část 5 —	Číslo přílohy (typ/pořadí): **2. 005**	
Odpovědný projektant: Ing. Dominik Mojžíšek	Zpracovatel přílohy: Ing. Dominik Mojžíšek	Měřítko: 1:1000 Formáty: 9 X A4	Stupeň dokumentace: **DUR**
Kraj: Moravskoslezský	Katastrální území: viz textová část	TUDU: 2521	Smluvní datum zpracování: **30.12.2022**

Kódové označení přílohy:
S621700032_DURX_C42XX_XXXXXXXX_XX_2_005_000